PROFILO
Scala 1:5000/500

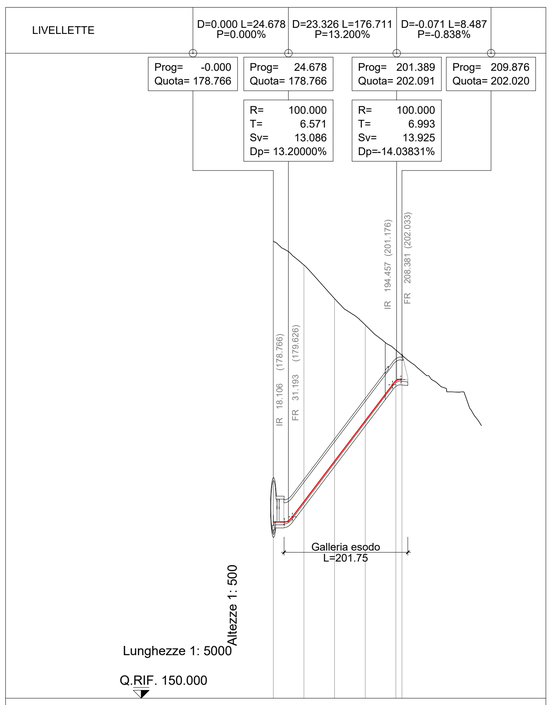

No. SEZIONI	1	2	3	4	5	6
DISTANZE PROGRESSIVE	0.001	50.000	100.000	150.000	200.000	209.876
DISTANZE PARZIALI	49.999	50.000	50.000	50.000	9.876	
QUOTE TERRENO	224.613	220.710	215.200	210.924	206.837	205.989
QUOTE PROGETTO	178.766	182.108	188.708	199.308	201.751	202.020
ANDAMENTO PLANIMETRICO		L=17.40		L=176.77		
		L=45.71 R=50.00				

PLANIMETRIA DI PROGETTO
Scala 1:5000

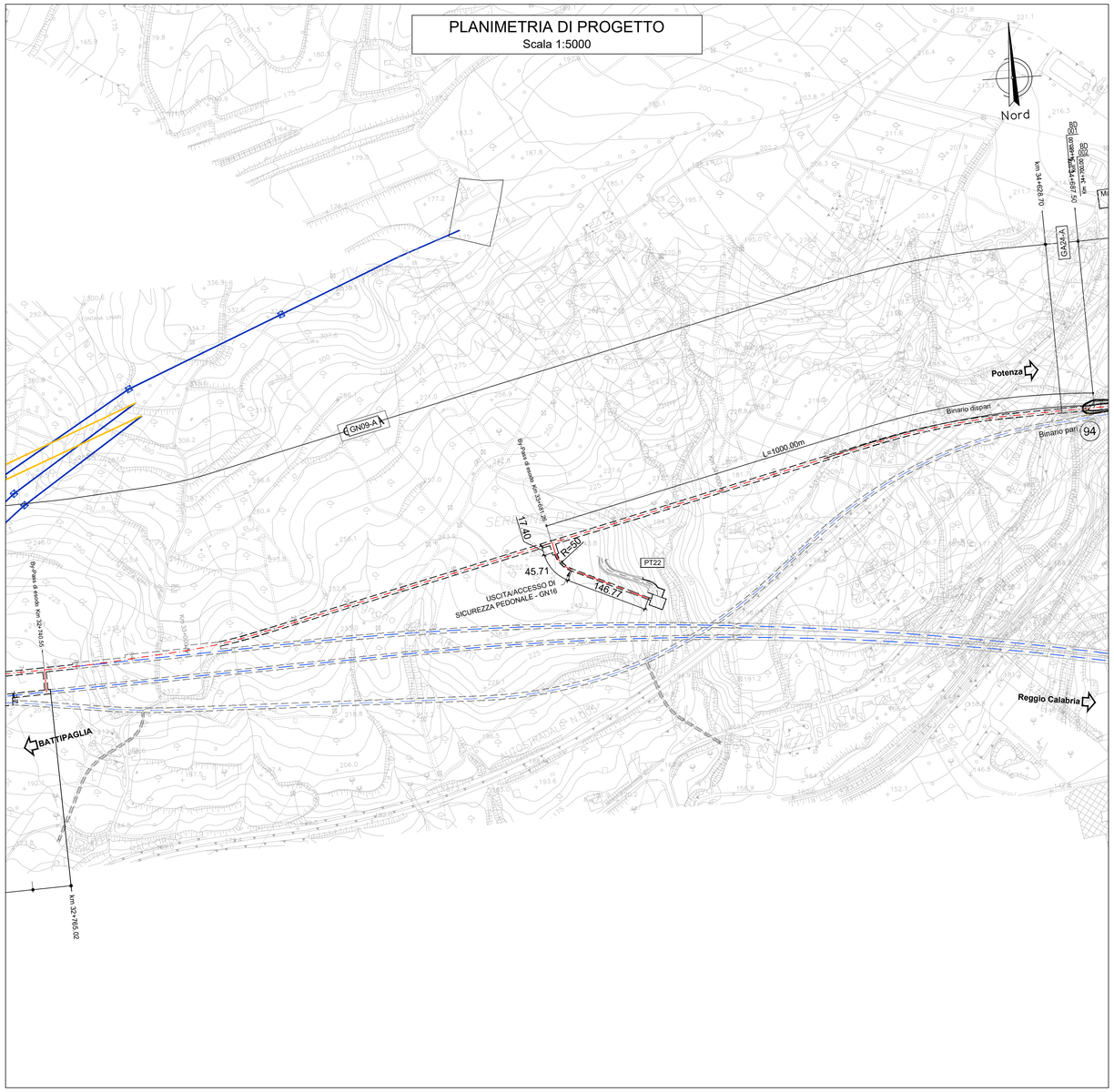

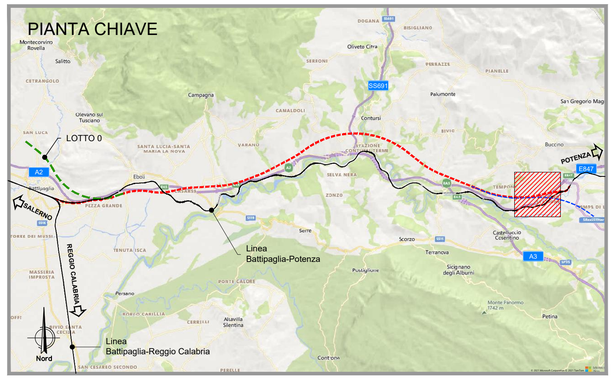

COMMITTENTE:

RFI RETE FERROVIARIA ITALIANA
GRUPPO FERROVIE DELLO STATO ITALIANE

PROGETTAZIONE:

ITALFERR
GRUPPO FERROVIE DELLO STATO ITALIANE

U.O. GALLERIE

PROGETTO DI FATTIBILITA' TECNICA ED ECONOMICA

LINEA SALERNO – REGGIO CALABRIA
NUOVA LINEA AV SALERNO – REGGIO CALABRIA
LOTTO 1 BATTIPAGLIA – PRAIA
LOTTO 1A BATTIPAGLIA – ROMAGNANO

SICUREZZA IN GALLERIA - GALLERIE A CANNA UNICA L>1km
GALLERIA SICIGNANO - Uscita/accesso pedonale GN16
Planimetria e profilo di tracciato

SCALA: 1:5000/500

COMMESSA	LOTTO	FASE	ENTE	TIPO DOC.	OPERA/DISCIPLINA	PROGR.	REV.
RC1E	A1	R	07	L5	GN1600	001	A

Rev.	Descrizione	Redatto	Data	Verificato	Data	Approvato	Data	Autorizzato Data
A	Emissione esecutiva	L. Paciorek	Ott. 2021	F. Iannotta	Ott. 2021	I. D'Angelo	Ott. 2021	A. Scotti Ottobre 2021

ITALFERR S.p.A. U.O. GALLERIE Dott. Ing. Alessandra Scotti Ordine degli Ingegneri di Roma n° 13846

File: RC1EA1R07L5GN1600001A.DWG | n. Elab.: